





Схема расположения границ публичного сервитута для использования земельных участков в целях складирования строительных и иных материалов, размещения временных или вспомогательных сооружений и (или) строительной техники, которые необходимы для обеспечения строительства линейного объекта системы газоснабжения федерального значения «Газопровод-отвод и ГРС Ихала». Обзорный план



Условные обозначения:

-  - область и номер выносного листа
-  - граница публичного сервитута
-  - границы административно-территориальных образований (городских/сельских поселений)
-  - проектируемый газопровод

Масштаб 1:50000